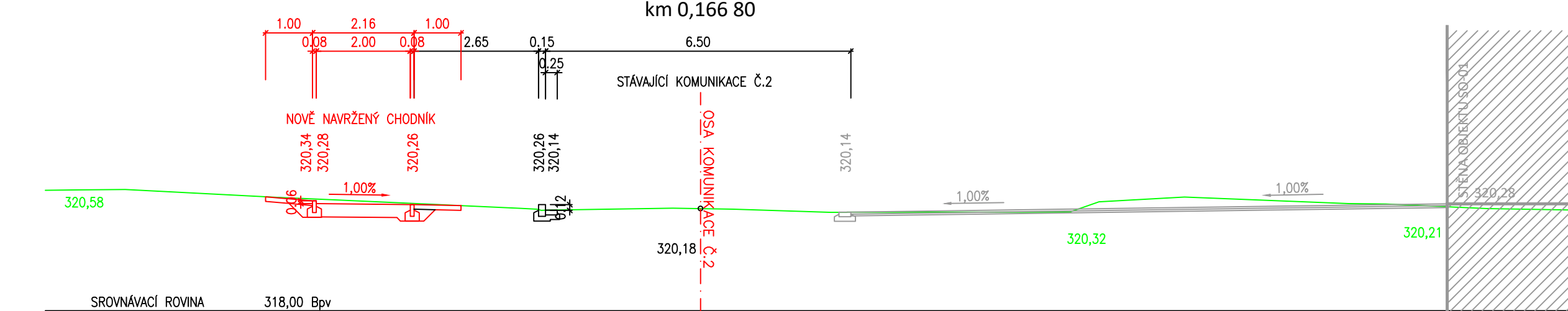
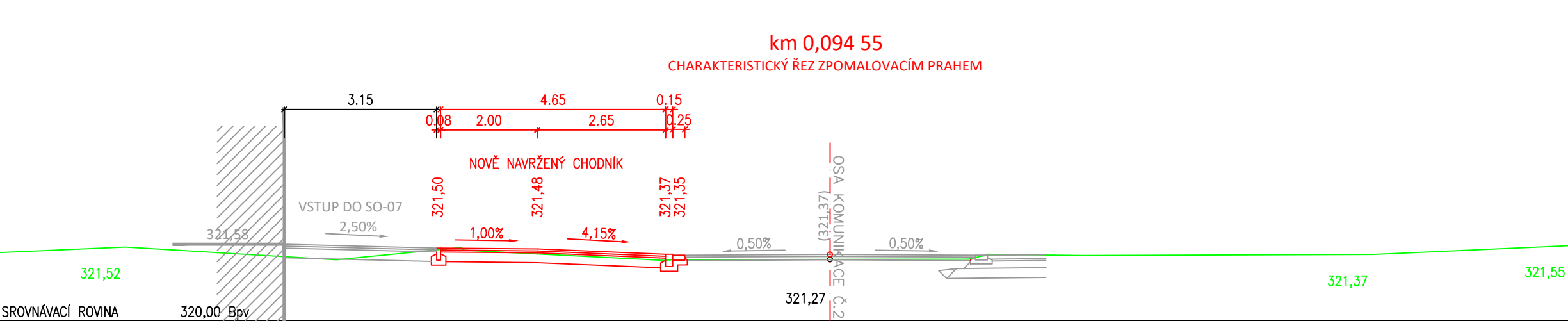
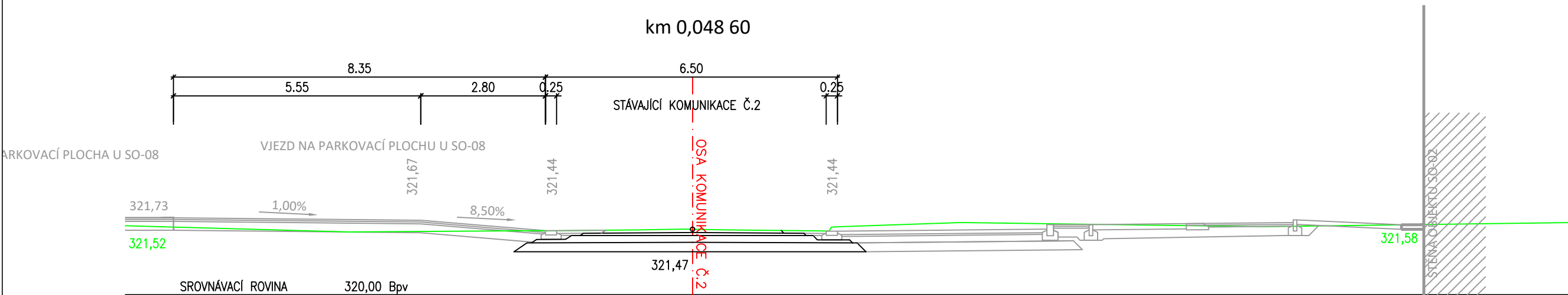
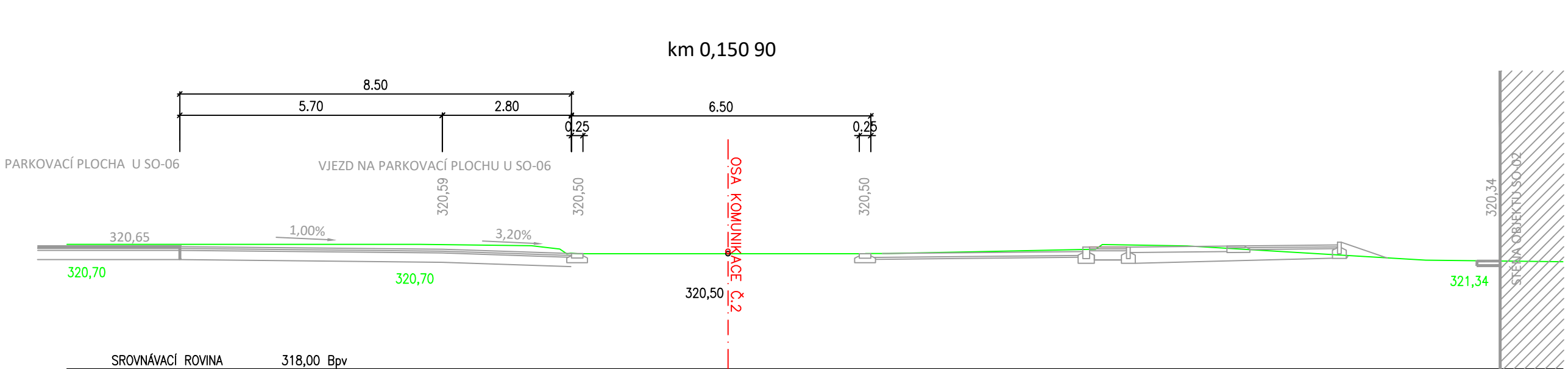
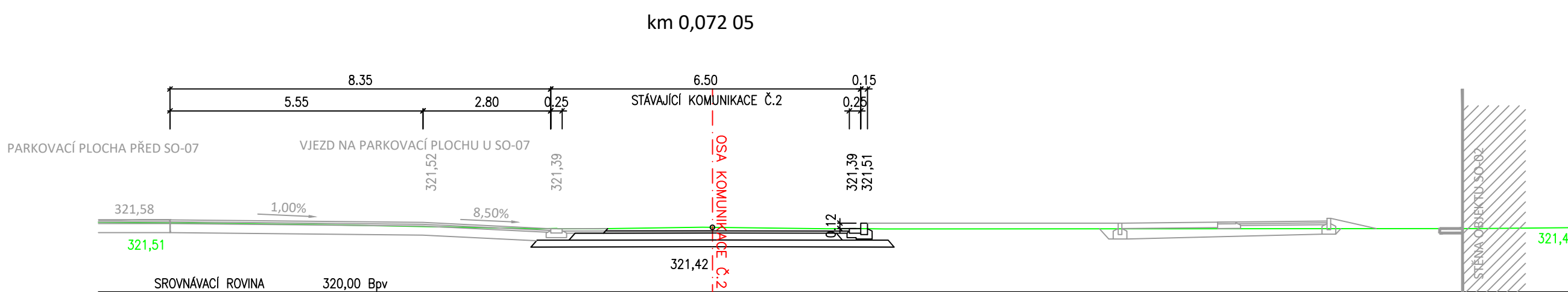
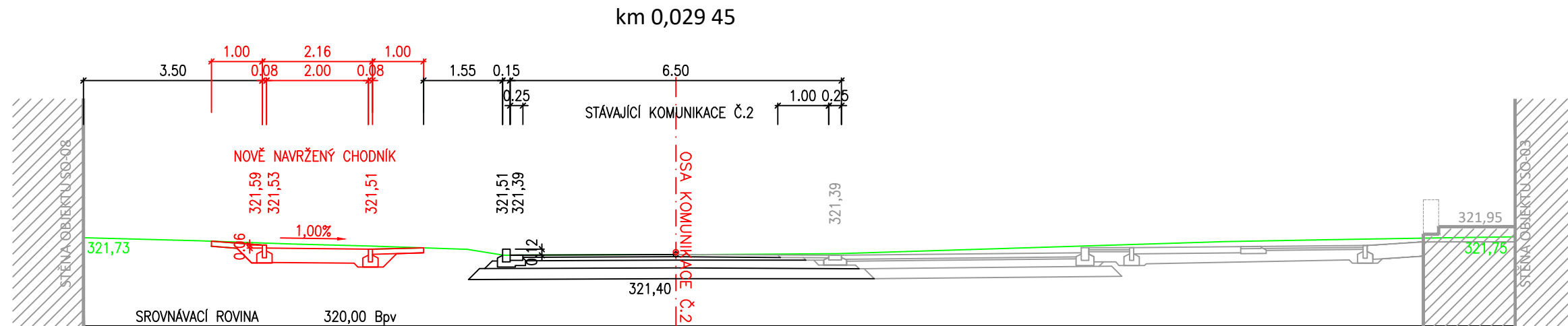
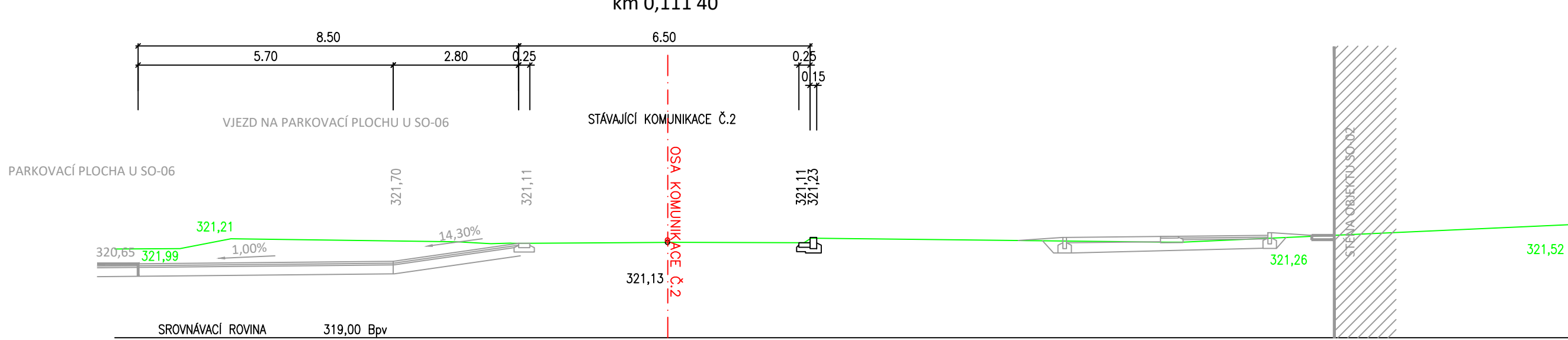
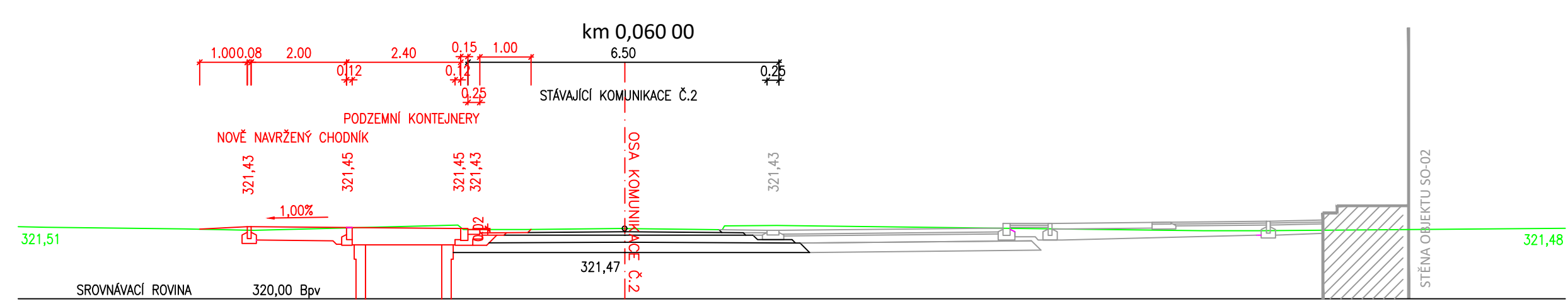
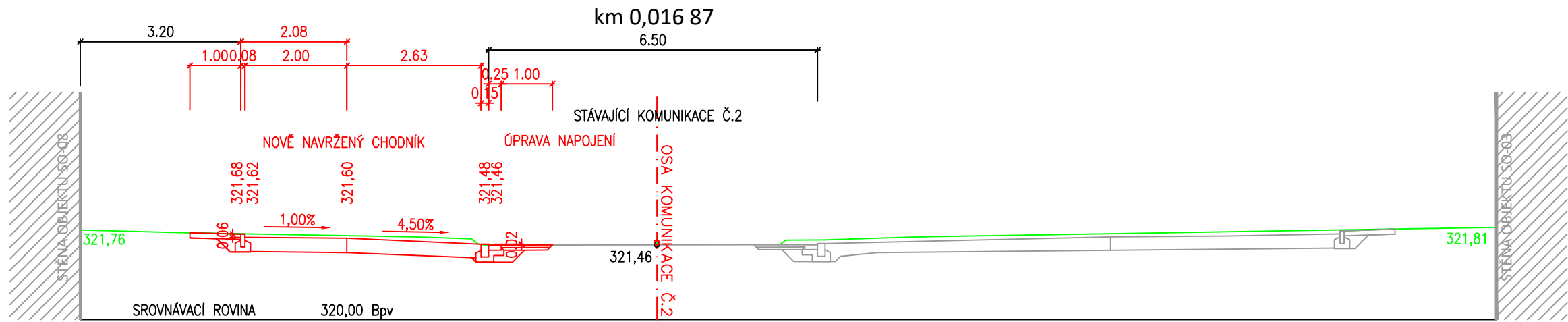


Charakteristické řezy Chodníků a Cyklostezky podél Stávající komunikace č.2
M 1:100



Výškový systém: B.p.v.
Souřadnicový systém: S-JTSK

PROJEKTANT Ing. Guřka	KONTROLA Ing. Guřka	ZODP. PROJEKTANT Ing. Guřka	VIAT, s.r.o. Projektční kancelář IČ 05705398 Lidická 700/19 602 00 Brno	
INVESTOR: Město Krnov, Hlavní Náměstí 96/1, 794 01, Krnov			FORMÁT	6 x A4
KRAJ: Moravskoslezský KATASTR. ÚZEMÍ: Horní předměstí (674737)			DATUM	01/2019
STAVBA: Řešení veřejného prostranství bývalých kasáren v Krnově SO 103 - CHODNÍKY A SPOLEČNÁ CYKLOSTEZKA			ZAKÁZKA ČÍSLO	PG 01/2019
			STUPEŇ	PDP5
OBSAH: Charakteristické řezy Chodníků a Cyklostezky podél stávající komunikace č.2			MĚŘÍTKO: 1:100	ČÍSLO VÝKRESU: 103.2.4